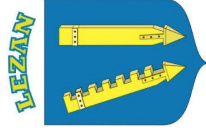



Département du Gard  
Commune de Lézan



Mairie de Lézan  
Avenue de la gare  
30 350 Lézan  
04 66 83 00 25

# PLU

Révision générale du  
**PLAN D'OCCUPATION DES SOLS** valant élaboration du  
**PLAN LOCAL D'URBANISME**




**DOCUMENT ARRÊTÉ**

par DCM du :

22 janvier 2018

## IVc. Emplacements réservés



N°	Surface en m <sup>2</sup>	Parcelles concernées	Bénéficiaire	Vocation
ER 01	175,2 m <sup>2</sup>	AK73p, AK2302p	Commune	Élargissement de 4 m du chemin de Valaurie
ER 02	1972,4 m <sup>2</sup>	AH43p, AH2217p, AH2159p, AH2215p, AH2216p, AH2226p, AH2227p, AH289p, AL2061p	Commune	Élargissement de 4 m de 3 voies : chemin de la Caladette, voie communale n°2 de Sauve à Lézan, chemin des Aubres
ER 03	152,0 m <sup>2</sup>	AK94p	Commune	Élargissement de 4 m du chemin de Sauve (voie communale n°2) et du chemin de service vers le Brias
ER 04	1467,0 m <sup>2</sup>	AK2160p	Commune	Élargissement du chemin de Sauve
ER 05	196,7 m <sup>2</sup>	AD2063p	Commune	Élargissement de 4 m de l'impasse de la Cabane
ER 06	211,5 m <sup>2</sup>	AL82p, AL758, AL757p	Commune	Création d'un parking de 10 m de large rue du 8 mai
ER 07	518,2 m <sup>2</sup>	AL64p, AL65p, AL66p, AL69p	Commune	Élargissement de 4 m du chemin du Lavoir
ER 08	51,9 m <sup>2</sup>	AL69p	Commune	Élargissement de 4 m de la route d'Anduze
ER 09	160,3 m <sup>2</sup>	AL19p	Commune	Élargissement de 4 m du chemin des Aires
ER 10	151,9 m <sup>2</sup>	AK2230p	Commune	Élargissement de 4 m du chemin de Fondarène
ER 11	91,8 m <sup>2</sup>	AD2113p	Commune	Transformateur
ER 12	99,2 m <sup>2</sup>	AK2085p	Commune	Création d'un accès sur le chemin des Bassins
ER 13	268,9 m <sup>2</sup>	AK2043p	Commune	Élargissement du chemin du Brias
ER 14	285,0 m <sup>2</sup>	AD2097	Commune	Aménagement d'un carrefour
ER 15	1681,2 m <sup>2</sup>	AL64	Commune	Création d'une aire de stationnement public