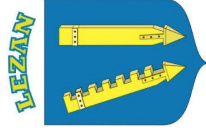






Département du Gard
Commune de Lézan



Mairie de Lézan
Avenue de la gare
30 350 Lézan
04 66 83 00 25

PLU

Révision générale du PLAN D'OCCUPATION DES SOLS valant élaboration du PLAN LOCAL D'URBANISME




DOCUMENT ARRÊTÉ

par DCM du :

22 janvier 2018

IVc. Emplacements réservés



N°	Surface en m ²	Parcelles concernées	Bénéficiaire	Vocation
ER 01	175,2 m ²	AK73p, AK2302p	Commune	Élargissement de 4 m du chemin de Valaurie
ER 02	1972,4 m ²	AH43p, AH2217p, AH2159p, AH2215p, AH2216p, AH2226p, AH2227p, AH289p, AI2061p	Commune	Élargissement de 4 m de 3 voies : chemin de la Caladette, voie communale n°2 de Sauve à Lézan, chemin des Aubres
ER 03	152,0 m ²	AK94p	Commune	Élargissement de 4 m du chemin de Sauve (voie communale n°2) et du chemin de service vers le Brias
ER 04	1467,0 m ²	AK2160p	Commune	Élargissement du chemin de Sauve
ER 05	196,7 m ²	AD2063p	Commune	Élargissement de 4 m de l'impasse de la Cabane
ER 06	211,5 m ²	AL82p, AL758, AL757p	Commune	Création d'un parking de 10 m de large rue du 8 mai
ER 07	518,2 m ²	AL64p, AL65p, AL66p, AL69p	Commune	Élargissement de 4 m du chemin du Lavoir
ER 08	51,9 m ²	AL69p	Commune	Élargissement de 4 m de la route d'Anduze
ER 09	160,3 m ²	AL19p	Commune	Élargissement de 4 m du chemin des Aires
ER 10	151,9 m ²	AK2230p	Commune	Élargissement de 4 m du chemin de Fondarène
ER 11	91,8 m ²	AD2113p	Commune	Transformateur
ER 12	99,2 m ²	AK2085p	Commune	Création d'un accès sur le chemin des Bassins
ER 13	268,9 m ²	AK2043p	Commune	Élargissement du chemin du Brias
ER 14	285,0 m ²	AD2097	Commune	Aménagement d'un carrefour
ER 15	1681,2 m ²	AL64	Commune	Création d'une aire de stationnement public